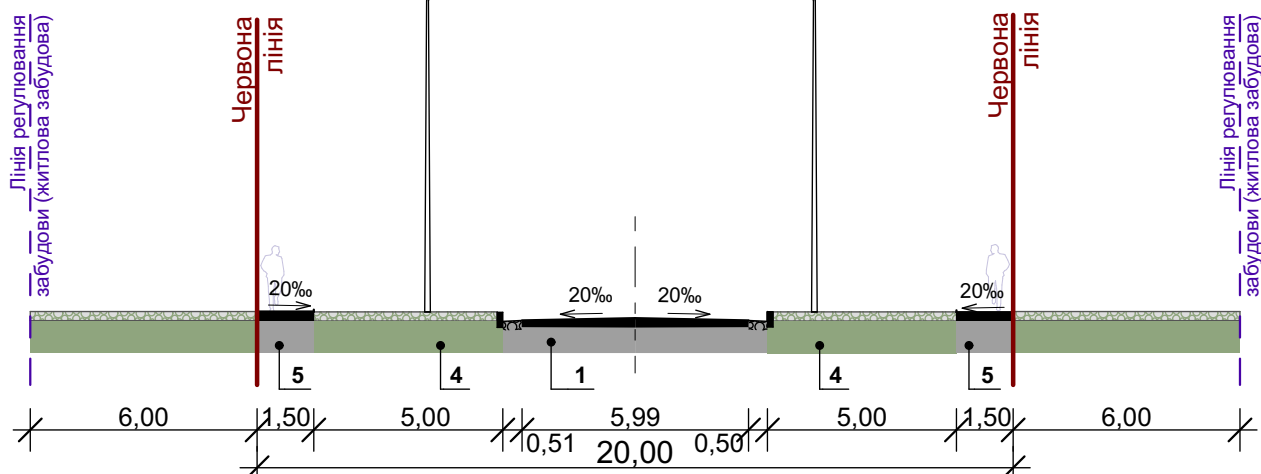


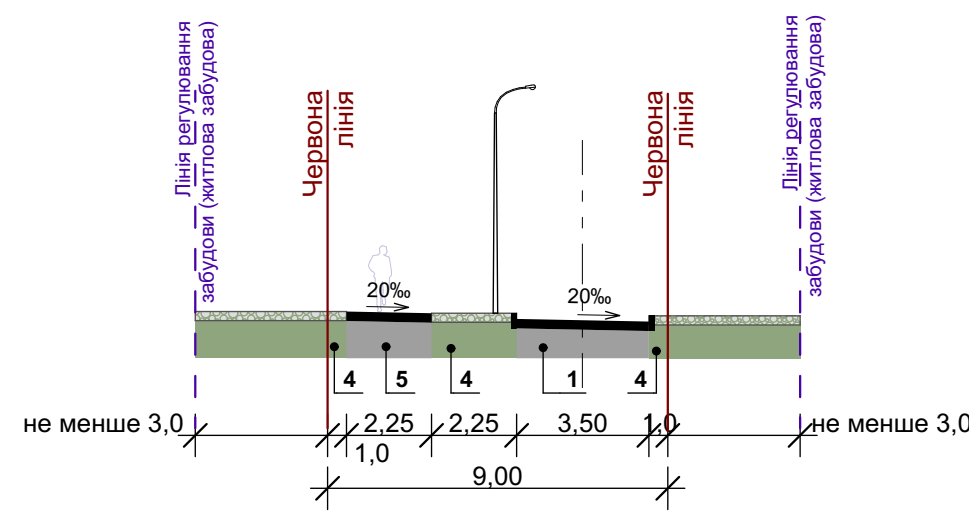
с. ЗАБОЛОТТЯ ВАРАСЬКОГО РАЙОНУ РІВНЕНСЬКОЇ ОБЛАСТІ ДЕТАЛЬНИЙ ПЛАН ТЕРИТОРІЇ

ПРОЕКТНИЙ ПЛАН
суміщений зі
СХЕМОЮ ПРОГНОЗОВАНИХ ПЛАНУВАЛЬНИХ
ОБМЕЖЕНЬ
та ПЛАНОМ ЧЕРВОНИХ ЛІНІЙ

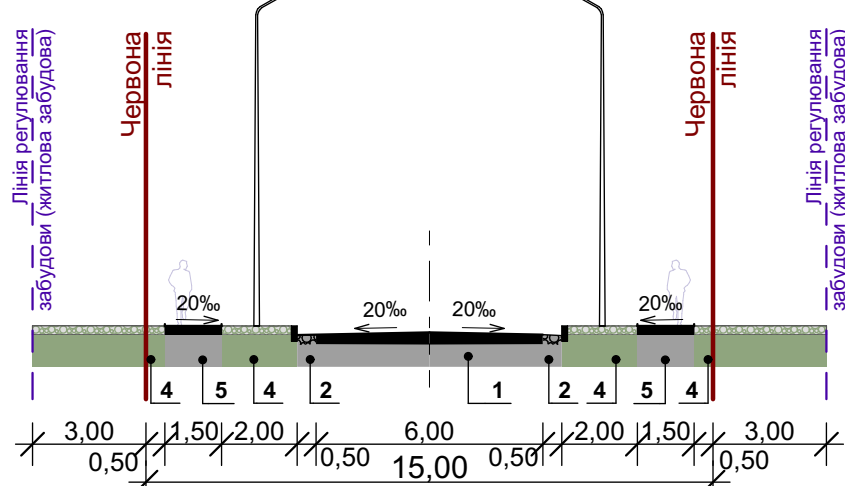
Житлова вулиця
Поперечний профіль №3
вул. Миру, Гранична, Проектна-2



Проїзд
Поперечний профіль №5
вул. Соборна, проїзд Проектний-1

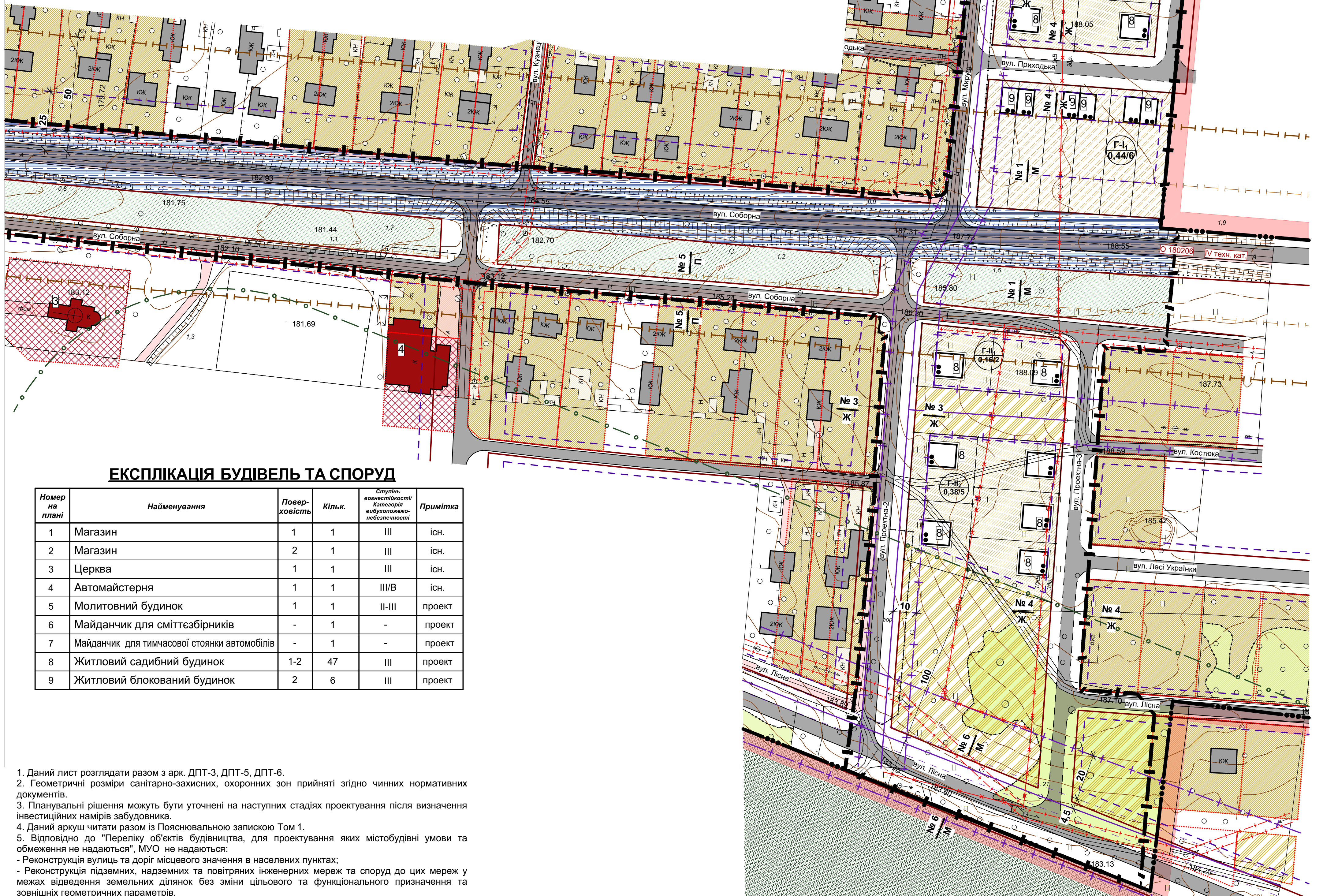


Поперечний профіль №4
вул. Приходька, Проектна-1, 3, 4



- 1 - проїзна частина
- 2 - запобіжна смуга
- 3 - велосипедна доріжка
- 4 - озеленення
- 5 - тротуар

Лінія введення
аркуш 3.1



ЕКСПЛІКАЦІЯ БУДІВЕЛЬ ТА СПОРУД

Номер на плані	Найменування	Поверховість	Кільк.	Супільні ознаки/класифікація/об'єктності	Примітка
1	Магазин	1	1	III	існ.
2	Магазин	2	1	III	існ.
3	Церква	1	1	III	існ.
4	Автомайстерня	1	1	III/V	існ.
5	Молитовний будинок	1	1	II-III	проект
6	Майданчик для сміттєзбірників	-	1	-	проект
7	Майданчик для тимчасової стоянки автомобілів	-	1	-	проект
8	Житловий садибний будинок	1-2	47	III	проект
9	Житловий блоковий будинок	2	6	III	проект

- Даний лист розглядати разом з арк. ДПТ-3, ДПТ-5, ДПТ-6.
- Геометричні розміри санітарно-захисних, охоронних зон прийняті згідно чинних нормативних документів.
- Планувальні рішення можуть бути уточнені на наступних стадіях проектування після визначення інвестиційних намірів забудовника.
- Даний аркуш читати разом із Пояснювальною запискою Том 1.
- Відповідно до "Переліку об'єктів будівництва, для проектування яких містобудівні умови та обмеження не надаються", МУО не надаються:
 - Реконструкція вулиць та доріг місцевого значення в населених пунктах;
 - Реконструкція підземних, надземних та повітряних інженерних мереж та споруд до цих мереж у межах відведення земельних ділянок без зміни цільового та функціонального призначення та зовнішніх геометричних параметрів.
- Типові поперечні профілі надані з врахуванням проектних рішень проекту "Генеральний план м. Кузнецовськ Рівненської області" (ДП УДНДІПМ "ДІПРОМІСТО", Київ, 2015 рік)

М 1 : 1000



арк. 4.1

арк. 4.2

21-03/94-ДПТ

Детальний план території по вул. Соборна та вул. Молодіжна с. Заболоття

Зм.	Кільк.	Арк.	Верс.	Підпис	Дата	Стадія	Аркуш	Аркуші
ГАП				Піліпака Н.В.	12.21			
Архітектор				Піліпака Н.В.	12.21	МД	4.2	

Проектний план суміщений зі схемою прогнозованих планувальних обмежень та планом червоних ліній, М 1:1000; Креслення типових поперечних профілів, М 1:200

ПП «Землебудпроект» м. Рівне