







Схема зон можливих сильних і незначних (слабких) руйнувань від об'єкта та міста



Замість інв.
Підпис і дата
Інв. № ориг.

-  L_1, L_2 - відстань від території у межах детального плану до міста та об'єкта, від яких існує загроза спричинення можливих руйнувань внаслідок повітряної ударної хвилі (5,6 км; 2,13 км)
-  R_1 - радіус зони можливих сильних руйнувань від об'єкта (2,5 км)
-  R_2, R_3 - радіус зони можливих незначних (слабких) руйнувань від об'єкта і міста (9,5 км; 7 км)
-  межа зони можливих сильних руйнувань від об'єкта
-  межа зони можливих незначних (слабких) руйнувань від об'єкта і міста
-  територія у межах детального плану

Зм.	Кільк.	Арк.	Недок.	Підпис	Дата
ГАП		Піліпака Н.В.			12.21
Архітектор		Піліпака Н.В.			12.21

21-03/94-ДПТ			
Детальний план території по вул. Соборна та вул. Молодіжна с. Заболоття			
	Стадія	Аркуш	Аркушів
	МД	10	
Схема зон можливих сильних і незначних (слабких) руйнувань від об'єкта та міста			ФОП Семенюк Р.В.